



Kämpe inklusive mit Hinweisen zur Barrierefreiheit



Biologische Station
Haus Bürgel

STADT DÜSSELDORF • KREIS METTMANN


Gefördert durch:



EUROPÄISCHE UNION
Investition in unsere Zukunft
Europäischer Fonds
für regionale Entwicklung

Ministerium für Klimaschutz, Umwelt,
Landwirtschaft, Natur- und Verbraucherschutz
des Landes Nordrhein-Westfalen





Der Rundweg „Kämpe inklusiv“ lässt sich am besten mit dem Fahrrad, E-Bike oder Handbike erleben. Die Tour ist in beide Richtungen befahrbar.



Wir hoffen, Ihnen mit diesen zusätzlichen Informationen in der vorliegenden Karte die Tour-Planung erleichtern zu können und freuen uns, wenn Sie eine schöne und spannende Zeit in der Urdenbacher Kämpe verbringen.

Weiter Informationen finden Sie unter
www.auenblicke.de
www.biostation-D-ME.de

Legende:

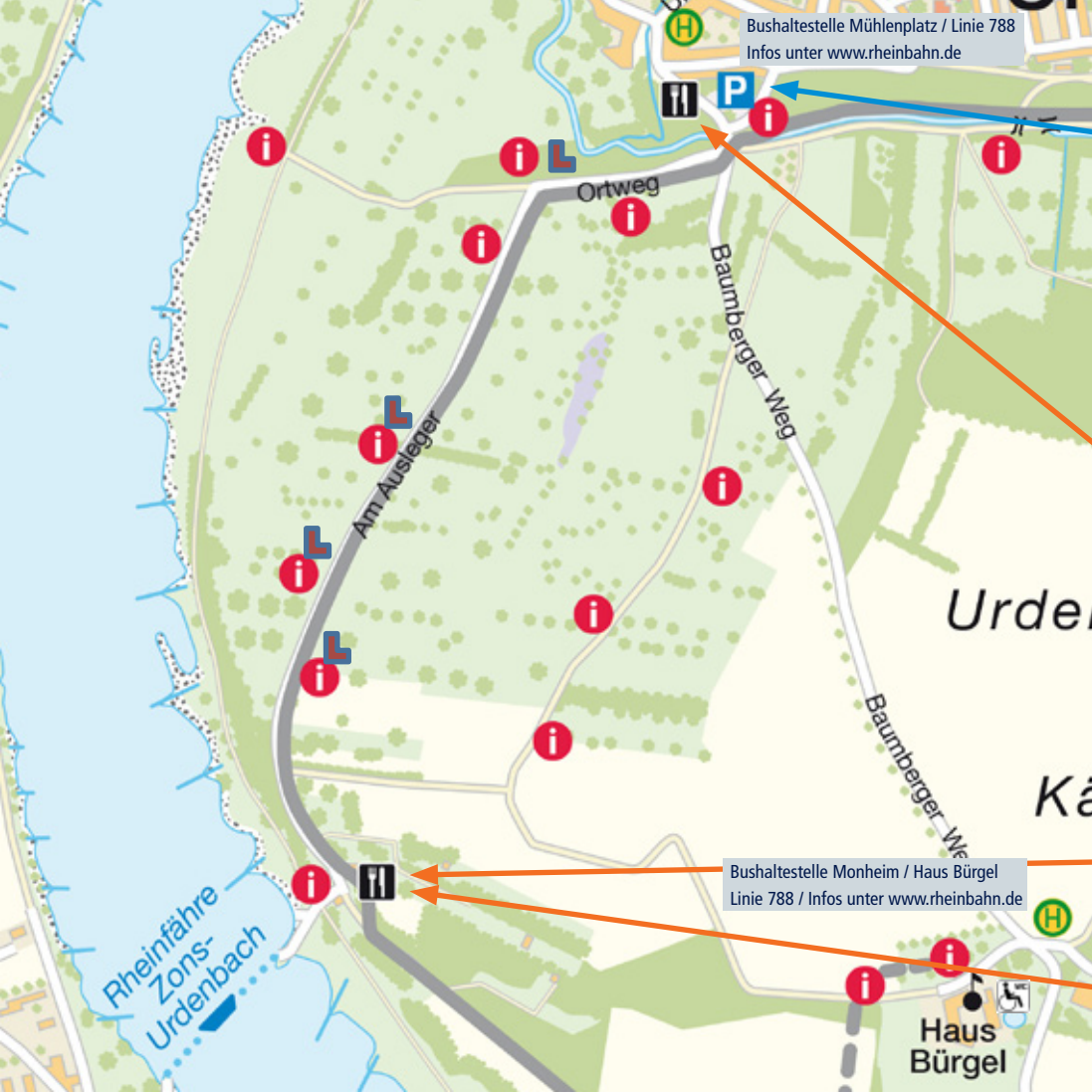
- | | |
|--------------------|---------------|
| Informationstafel | Wiesen |
| Gastronomie | Auenwald |
| Campingplatz | Feuchtgebiete |
| Parkplatz | Felder |
| Bushaltestelle | Gewässer |
| S-Bahn-Haltestelle | Bebauung |



TOUR 1

URDENBACH ZUR FÄHRE





Bushaltestelle Mühlenplatz / Linie 788
Infos unter www.rheinbahn.de

Bushaltestelle Monheim / Haus Bürgel
Linie 788 / Infos unter www.rheinbahn.de

Hinweise zur Barrierefreiheit:

TOUR 1:


Der Parkplatz am Baumberger Weg L293 ist sehr groß. Der Belag besteht aus wasserbundener Decke. Ein ausgewiesener Behindertenparkplatz ist nicht vorhanden. Die Wegebeschaffenheit auf dem Fußgängerweg am „Ortweg“ ist teilweise sehr matschig. Die Wegbreite beträgt ca. 1 Meter. Rollstuhlfahrer müssen daher die asphaltierte Straße nutzen (Zone 30), teilweise ist der Verkehr je nach Tageszeit zum Fähranleger und zurück sehr stark. Ab der Straße „Am Ausleger“ ist kein Fußgängerweg mehr vorhanden. Die Straße muss gemeinsam genutzt werden.

Gastronomie:

Extratour „Zum alten Rhein“, www.extratour-urdenbach.de

Drängenburger Straße 4, 40593 Düsseldorf, Tel.: 0211-72134566
Vom Parkplatz führt ein gepflasterter Weg mit etwa 8,5 % Steigung über 30 Meter zur Terrasse des Restaurants. Toilette über Terrasse mit Rampe ebenerdig zu erreichen. Keine Behindertentoilette vorhanden.

Gasthaus Jägerhof


Urdenbacher Dorfstr. 22, 40593 Düsseldorf, Tel.: 0211 - 715 916
(vom Parkplatz am Baumberger Weg aus ca. 500 m nach Norden) 
Parkplatz am Haus vorhanden, von dort geht es mit etwa 8% Steigung über 10 Meter zum ebenerdigen Eingang, Behinderten-WC vorhanden.

Landgasthof „Zum Ausleger“

Am Ausleger 4, 40593 Düsseldorf, Tel.: 0172-2942820
Öffnungszeiten: Fr. ab 17:00 Uhr, Sa. und So. ab 11:00 Uhr

Gasthof „Zum Toni“

Am Ausleger 1, 40593 Düsseldorf, Tel.: 0211 715488

Bank = 



TOUR 2

FÄHRE ÜBER HAUS BÜRDEL ZUM
CAMPINGPLATZ RHEINBLICK





Hinweise zur Barrierefreiheit:

TOUR 2:

Kurz nach der Abzweigung zur Fähre besteht der Wegebelaag nicht mehr aus Asphalt, sondern aus wassergebundener Decke welche aber gut bege- und berollbar ist.

Abzweig Haus Bürgel:

⚠ Die Wegebeschaffenheit auf dem Weg zu Haus Bürgel ist teilweise sehr schlecht. Nach Regenfällen bilden sich große Pfützen aus, welche kaum passierbar sind. Im Haus Bürgel befindet sich ein Behinderten-WC.

Haus Bürgel

Urdenbacher Weg, 40789 Monheim am Rhein
Tel.: 0211 9961212, www.bsme.de



Gastronomie:

Restaurant / Biergarten „Rheinblick“ am Campingplatz

(Zufahrt vom Urdenbacher Weg aus)

40789 Monheim am Rhein, Tel.: 02173 65829, www.rheinblick.info

Am Eingang befindet sich eine Stufe mit einer Höhe von 8 cm. Über die Terrasse (links am Gebäude) kann man stufenlos das Restaurant erreichen. Die Toiletten sind ebenerdig zu erreichen. Keine Behindertentoilette vorhanden.

Parkplätze stehen ausreichend zur Verfügung.

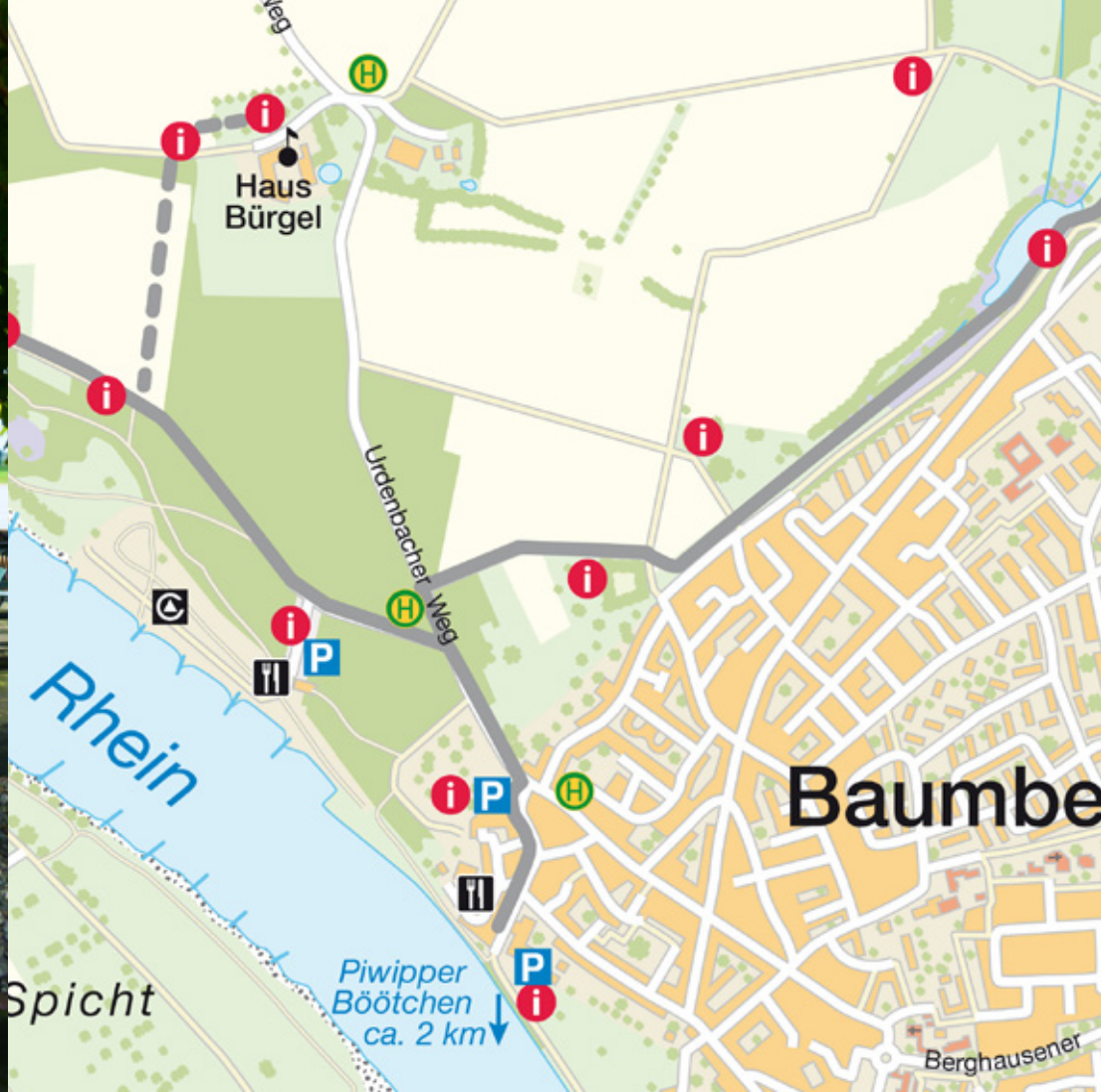
Ein ausgewiesener Behindertenparkplatz ist nicht vorhanden.

Bank =



TOUR 3

BAUMBERG



Haus
Bürgel

Udenbacher
Weg

Spicht

Piwipper
Bötchen
ca. 2 km


Baumberg

Berghausener



Hinweise zur Barrierefreiheit:

TOUR 3: (Beschreibung Haus Bürgel siehe Tour 2)

 Bei der Querung der Landstraße Urdenbacher Weg ist besondere Vorsicht geboten (schnell fahrender Verkehr).

In der Folge geht es über wassergebundene Decke entlang Feldern bis zur asphaltierten Straße „Im Sträßchen“.

Der Parkplatz am Urdenbacher Weg in Monheim ist sehr groß. Der Belag besteht aus Asphalt. Ein ausgewiesener Behindertenparkplatz ist nicht vorhanden.

Die Straße vom Campingplatz bis zum Urdenbacher Weg ist asphaltiert. Danach folgt ein Fußgängerweg / Radweg bis zur Klappertorstraße, welche bis zum Rhein in Baumberg führt.

Gastronomie:

„Baumberger Rheinterrasse“

Klappertorstr. 47, 40789 Monheim, Tel.: 02173 96460

www.rheinterrassen-baumberg.de


Der Zugang zum Restaurant und der Terrasse ist stufenlos möglich.

Die Toiletten sind ebenerdig durch das Restaurant zu erreichen.

Keine Behindertentoilette vorhanden.

Auf dem Parkplatz am Ende der Klappertorstraße (direkt am Rhein) stehen ausreichend PKW-Stellplätze zur Verfügung.

Ein ausgewiesener Behindertenparkplatz ist nicht vorhanden.

Bank = 



TOUR 4

Hellerhof






Hinweise zur Barrierefreiheit:

TOUR 4:


Nach der asphaltierten Straße „Im Sträßchen“ folgt der Weg nun über wassergebundener Decke dem Altrhein.

 Ein etwa 225 Meter langes Teilstück des Rundweges ist nicht als befestigter Weg ausgearbeitet. Es besteht lediglich ein unbefestigter Trampelpfad auf einer Wiese, der bei nasser Witterung mit Rollstuhl nicht befahrbar ist.



Der Parkplatz am Hellerhofweg (K13) ist der Besucherparkplatz des „Kleingartenverein Baumberger Feld e.V.“ Zwei durch Bodenmarkierung ausgewiesene Behindertenparkplätze stehen am Ende des Parkplatzes zur Verfügung. Vom Parkplatz gelangt man nach Querung der K13 über einen zunächst gepflasterten Weg, dann über wassergebundener Decke (8% Neigung) zum Rundweg „Kämpe inklusiv“.

Der teilweise 1,80 Meter breite Weg aus wassergebundener Decke folgt nun dem Altrhein Richtung Urdenbach.

Bank = 



TOUR 5

ALTRHEIN GARATH









Hinweise zur Barrierefreiheit:

TOUR 5:

Der Weg aus wassergebundener Decke folgt dem Altrhein Richtung Urdenbach.



Bank = 






Hinweise zur Barrierefreiheit:

TOUR 6:

Der Weg aus wassergebundener Decke folgt dem Altrhein Richtung Urdenbach.

Informationen zur Gastronomie siehe Tour 1.



Bank = 